



PRÉFET DES DEUX-SÈVRES

PLAN DE PREVENTION DES RISQUES INONDATION DE LA VALLEE DE LA SEVRE NIORTAISE AMONT

Commune de Sciecq

Carte du zonage réglementaire

Carte Z20

Echelle: 1/ 5 000

Avril 2016

Affaire n° 8310688



Agence de Bordeaux

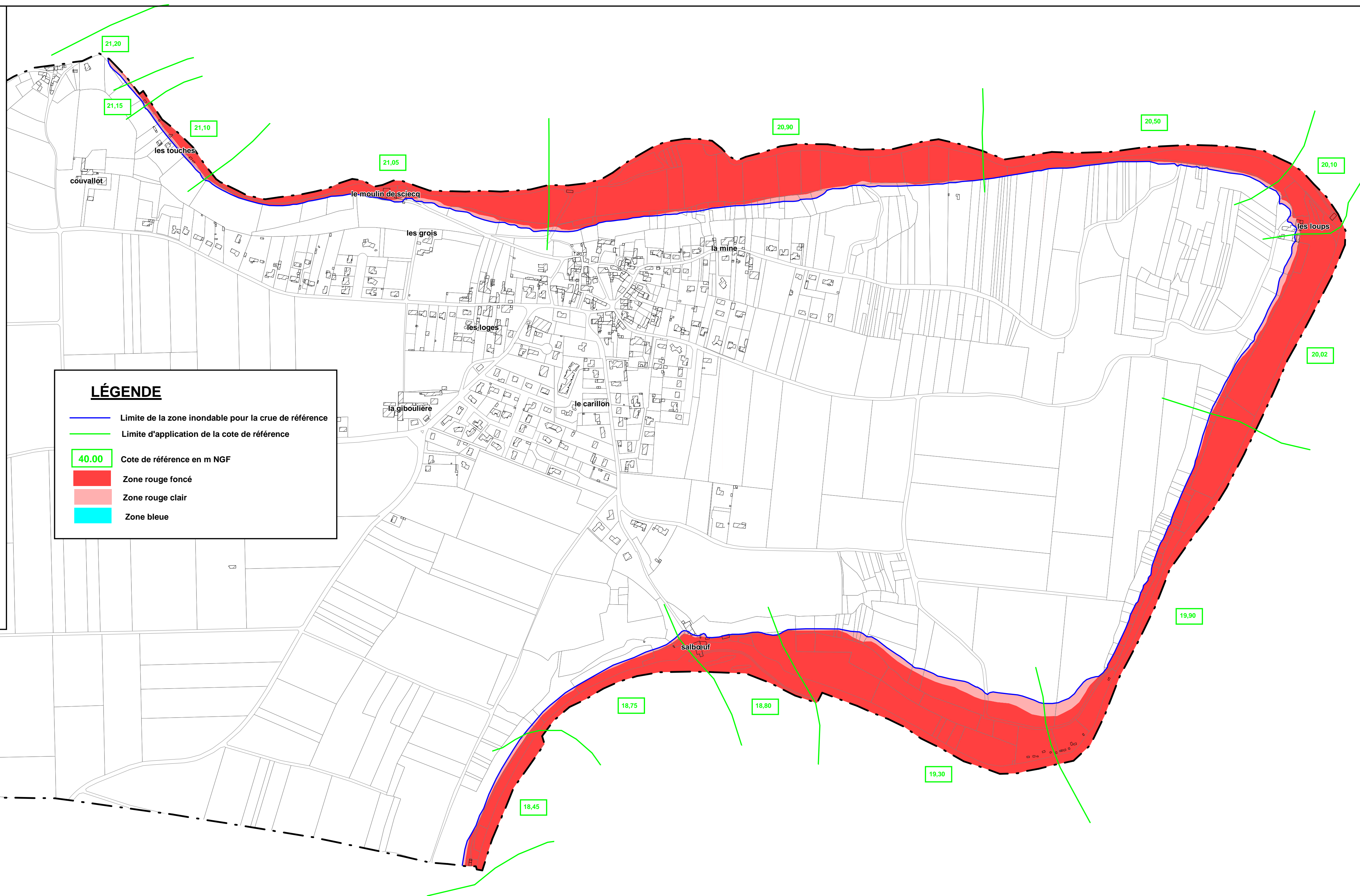
Le Sextant - 6-8 avenue des Satellites - 333187 LE HALLAN - Tél : 05 56 13 85 82 - Fax : 05 56 13 85 83

Commune de Sciecq

Carte du zonage réglementaire

Carte Z20

Echelle: 1/ 5 000





PRÉFET DES DEUX-SÈVRES

PLAN DE PREVENTION DES
RISQUES INONDATION DE LA VALLEE DE
LA SEVRE NIORTAISE AMONT

Commune de Saint-Gelais

Carte du zonage réglementaire

Carte Z17

Echelle: 1/ 5 000

Avril 2016

Affaire n° 8310688

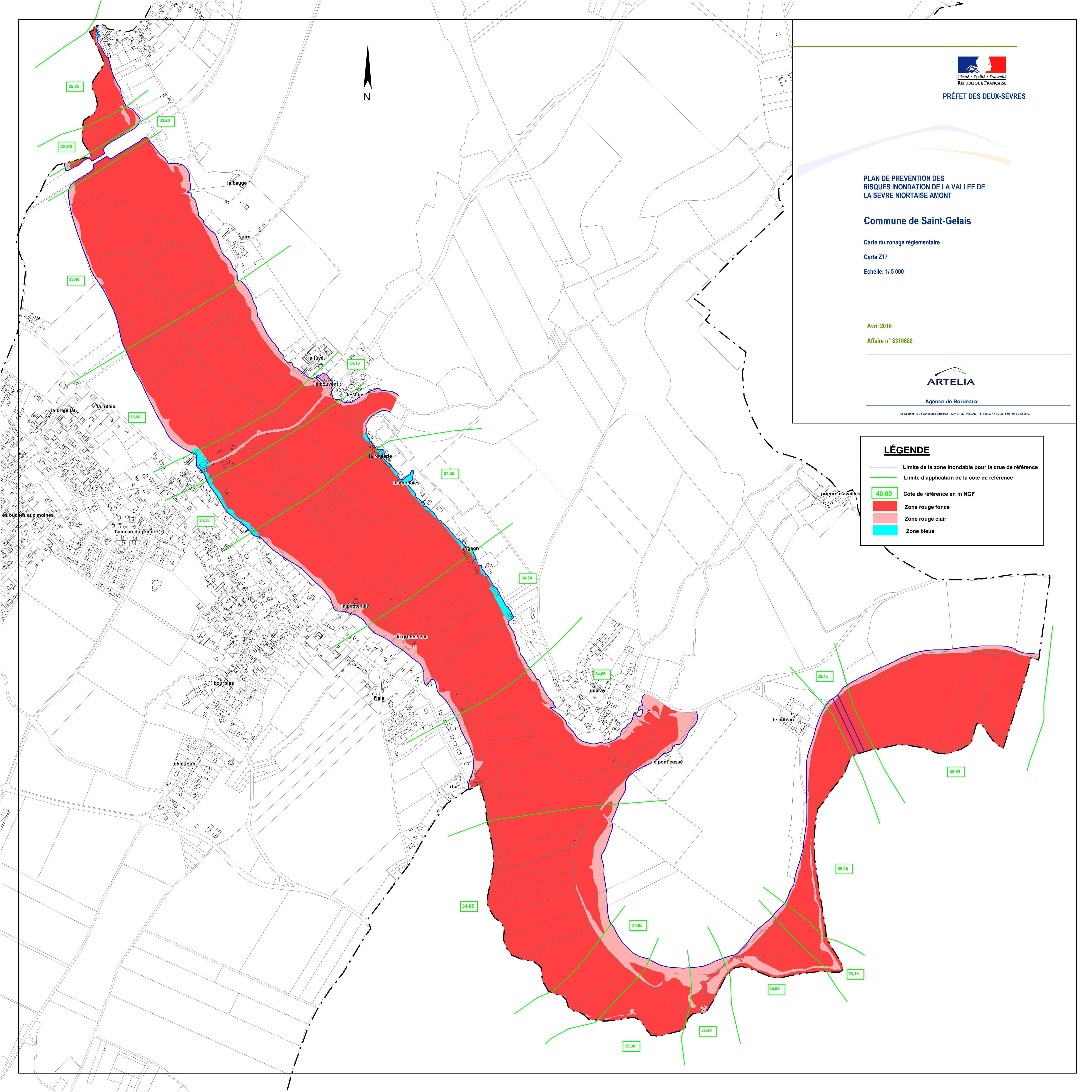


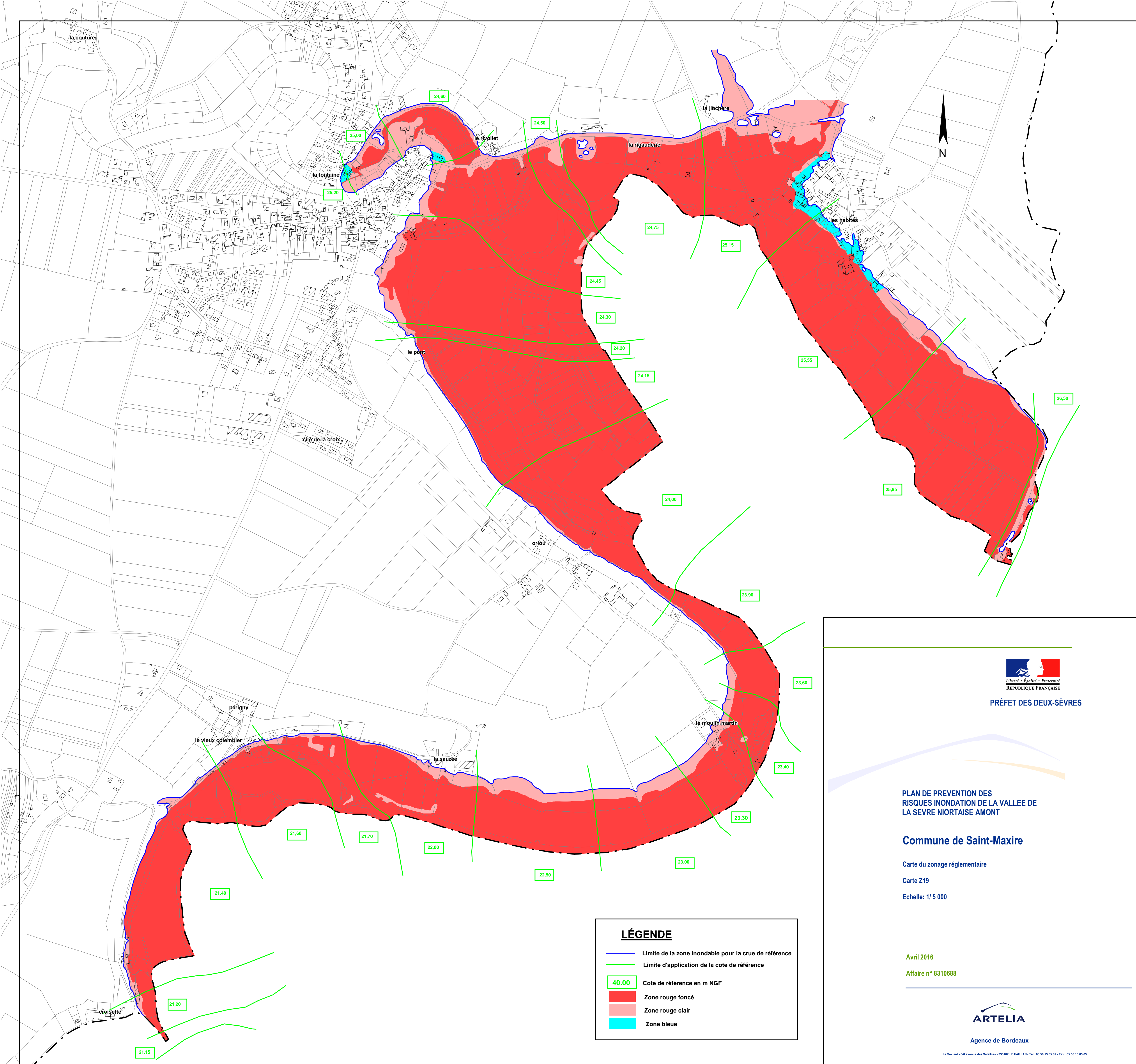
Agence de Bordeaux

Le Secteur - 6-8 avenue des Saubelles - 33137 LE HAILLAN - Tél : 05 56 13 85 62 - Fax : 05 56 13 85 63







LÉGENDE

- Limite de la zone inondable pour la crue de référence
- Limite d'application de la cote de référence
- 40.00 Cote de référence en m NGF
- Zone rouge foncé
- Zone rouge clair
- Zone bleue





LÉGENDE

-  Limite de la zone inondable pour la crue de référence
-  Limite d'application de la cote de référence
-  Cote de référence en m NGF
-  Zone rouge foncé
-  Zone rouge clair
-  Zone bleue



PRÉFET DES DEUX-SÈVRES

PLAN DE PREVENTION DES RISQUES INONDATION DE LA VALLEE DE LA SEVRE NIORTAISE AMONT

Commune de Saint-Maxire

Carte du zonage réglementaire

Carte Z19

Echelle: 1/ 5 000

Avril 2016

Affaire n° 8310688



Agence de Bordeaux



PRÉFET DES DEUX-SÈVRES

PLAN DE PREVENTION DES
RISQUES INONDATION DE LA VALLEE DE
LA SEVRE NIORTAISE AMONT

Commune de Chauray

Carte du zonage réglementaire

Carte Z16

Echelle: 1/5 000

Avril 2016

Affaire n° 8310688









Agence de Bordeaux

Le Sextant - 6-8 avenue des Satellites - 333187 LE HAILLAN - Tél : 05 56 13 85 82 - Fax : 05 56 13 85 63



LÉGENDE

-  Limite de la zone inondable pour la crue de référence
-  Limite d'application de la cote de référence
-  Cote de référence en m NGF
-  Zone rouge foncé
-  Zone rouge clair
-  Zone bleue

