

Plan de Prévention des Risques inondations des communes de Bessines, Coulon et Magné

Commune de Magné

Carte du Zonage réglementaire pour la crue de référence

Échelle: 1/5 000








Septembre 2023

Affaire n° 4352756



Agence de Bordeaux

LEGENDE

-  Limite de la zone inondable pour la crue de référence
-  Zone bleue
-  Zone rouge clair
-  Zone rouge foncé
-  Limite communale
-  Cote de la crue de référence (en mNGF)
-  Isocote de la crue de référence

